


















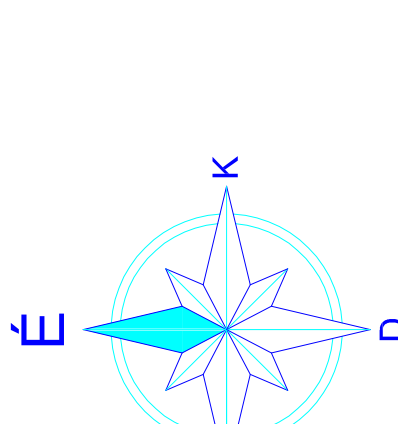



Jelmagyarázat

-  Meglévő aszfalt burkolat (geodéziai felmérés)
-  Meglévő beton burkolat (geodéziai felmérés)
-  Meglévő járda burkolat (geodéziai felmérés)
-  Meglévő kerítés (geodéziai felmérés)
-  Meglévő bokor sor (geodéziai felmérés)
-  Meglévő fásor (geodéziai felmérés)
-  Meglévő részletek (geodéziai felmérés)
-  Meglévő csőátvezetés
-  Meglévő telekhatár (digitális földhivatali adat)
-  Meglévő alrészlet határ (digitális földhivatali adat)
-  Minőségjel oszlop (digitális földhivatali adat)
-  Meglévő épület (digitális földhivatali adat)
-  Helyrajzi szám (digitális földhivatali adat)
-  Előzetes helyrajzi szám (digitális földhivatali adat)
-  Meglévő akna fedőlap
-  Meglévő KRESZ tábla
-  Meglévő oszlop
-  Meglévő víznyelő



Tervező szervezet: CIVIS KOMPLEX MÉRŐK KFT 4030 Debrecen, Gizella utca 13/D Tel.: 06-30-582-7229 E-mail: info@ckmkft.hu			
Megbízó: Nyíregyháza Megyei Jogú Város Önkormányzata 4401 Nyíregyháza, Kossuth tér 1.	Tervezőszám: CKM-042-4/2017	Dátum: 2017. december	
Projekt azonosító: TOP-6.1.5-15-NY1-2016-00002			
Projekt címe: "Czárdafejlesztés és munkaném-mobilitás fejlesztését szolgáló közlekedéfejlesztés Nyíregyháza délkelti és délyhatáti területén"			
Terv tárgya: Nyíregyháza, Rókabokori út kiépítése			
Szakág: Ültervezés	Méretarány: M = 1:1000	Terv fajta: KIVITELI	
Részletneve: Felüldelti Helyszínrajz 2.	Rajzszám: A1C1_4.2_K_V01		
Feladó Tervező: Horváth Zsolt	Feladó Tervező: Tarcsai László		
KE-K/09-0777	KE-T/09-0880		
Tervezőnév: Iskai László	Tervezőnév: Mátis Péter	Tervezőnév: Gáva Dóra	
A terv a CIVIS KOMPLEX MÉRŐK Kft. szellemi tulajdona.			